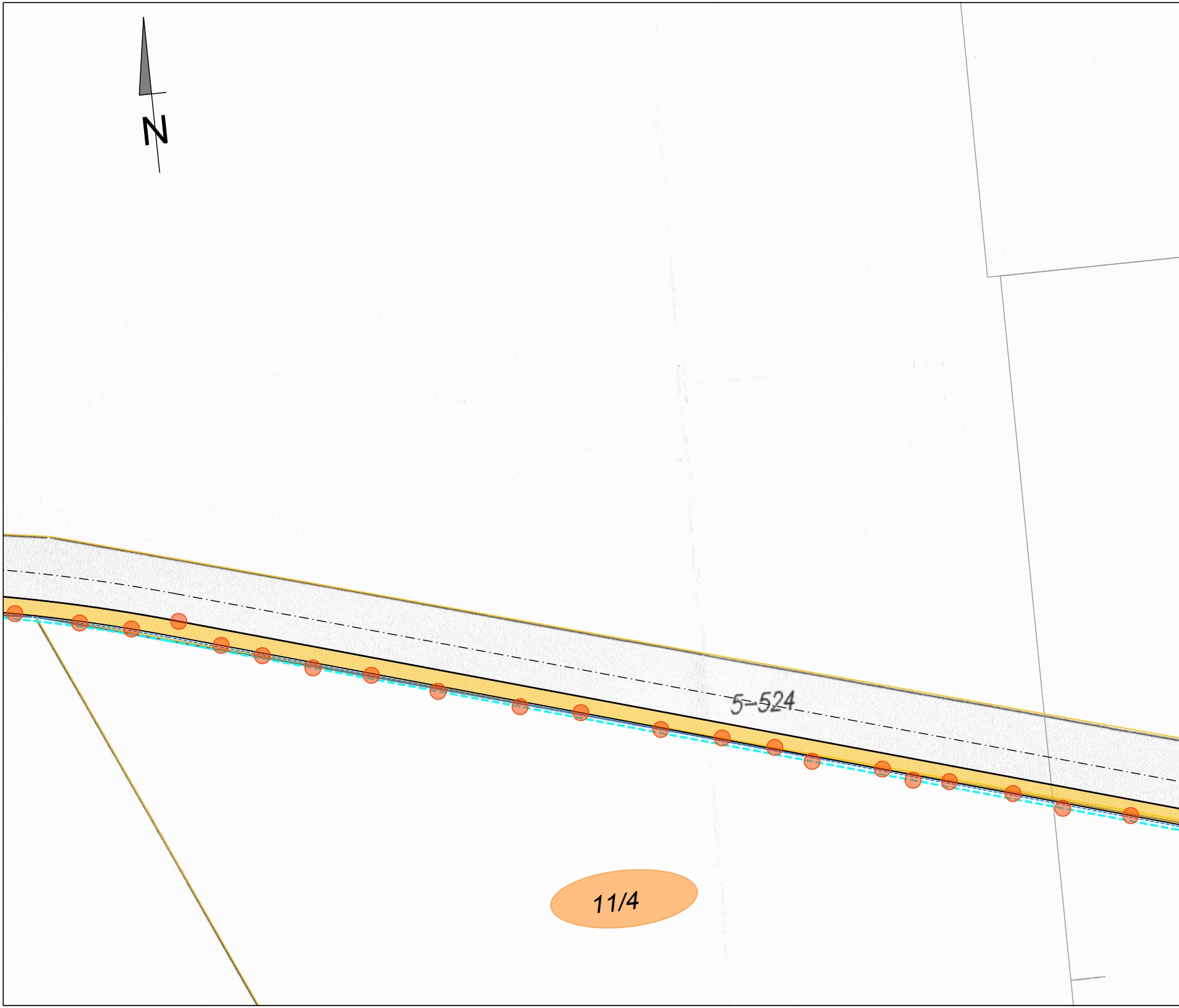

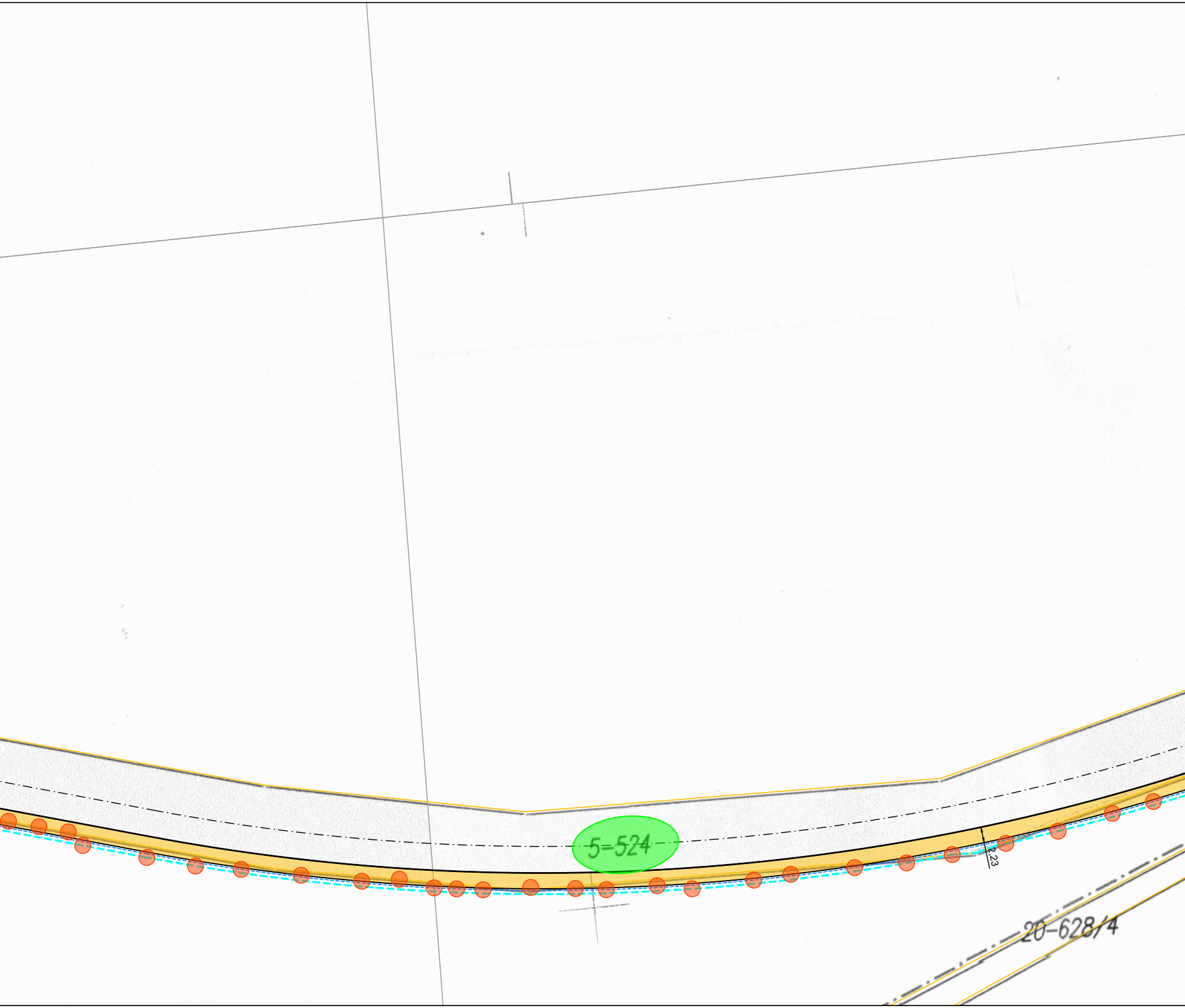
5-524
2,23
20-628/4

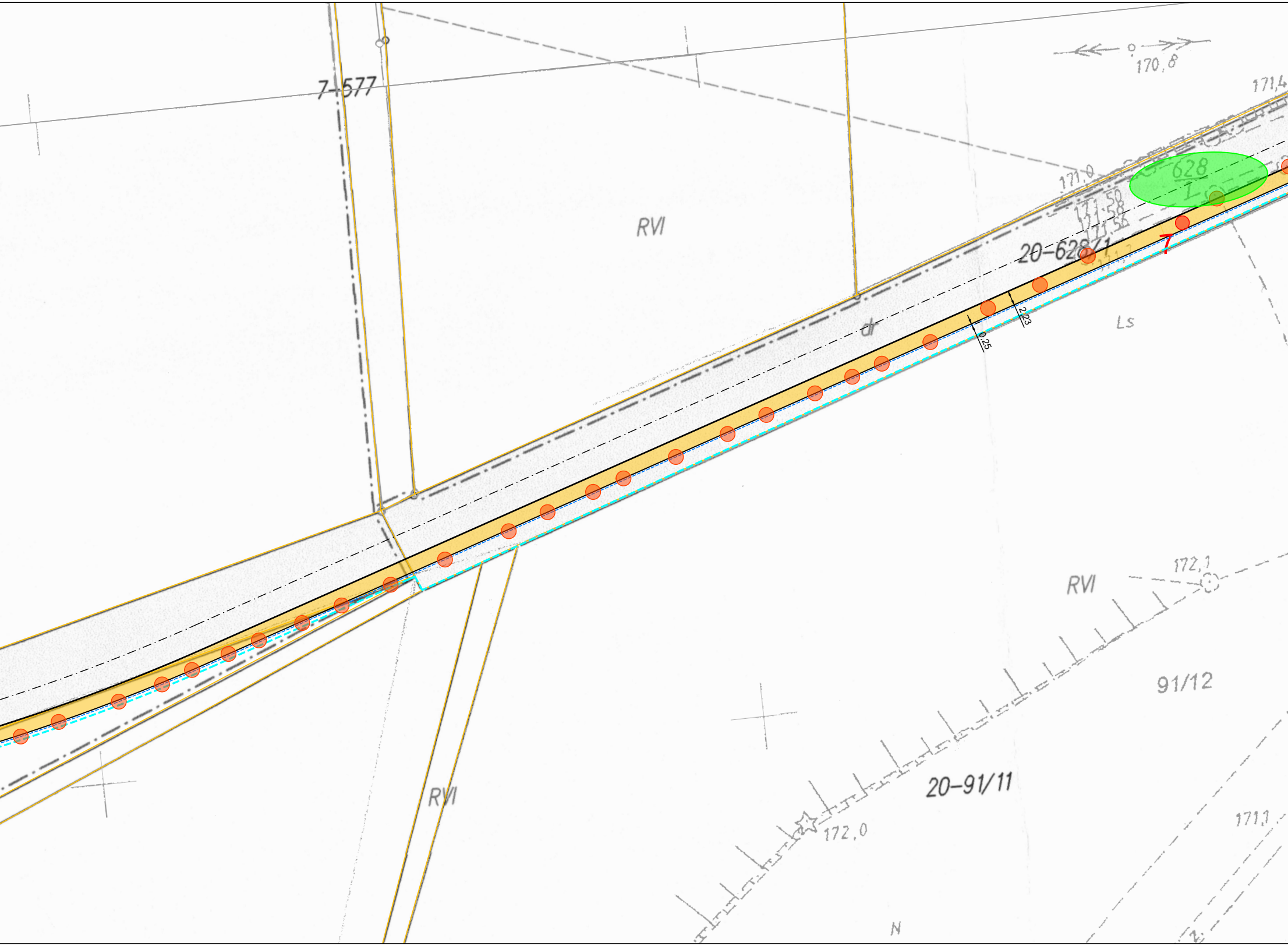
7-577
170,8
171,4
171,0
628
1
171,50
171,58
171,56
RVI
20-628/1
171,7
dr
2,23
0,25
7
Ls
RVI
172,1
91/12
20-91/11
RVI
172,0
171,1
N

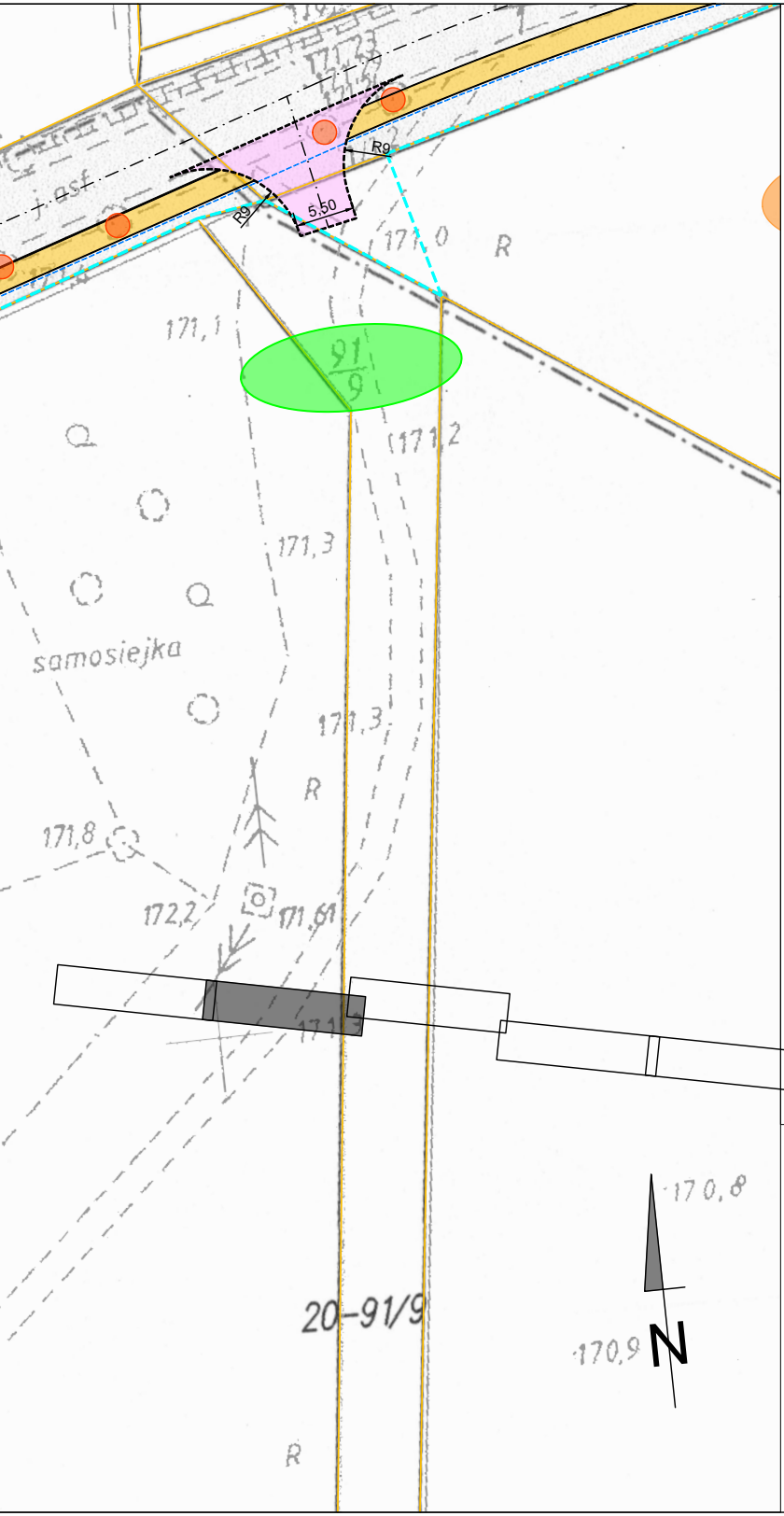
j. asf
R9
R9
5.50
171,0
R
171,1
91/9
171,2
171,3
samosiejka
171,3
R
171,8
172,2
171,61
170,8
20-91/9
170,9
N
R

LEGENDA BR. ELEKRO-ENERGETYCZNEJ:

●	*Isniejąca lampa drogowa po przestawieniu w bezkolizyjną lokalizację - LED*
●	*Oprawa LED 41W 4400lm/740 4000K II klasa izolacji słup stalowy 6m*
■	*Oprawa LED 80W 10200lm, 5700K, czarny II klasa izolacji słup stalowy 7m + wysięgnik 1(ośw. przejście dla pieszych)*
┄	*Linie nn projektowane*
▱	*Szafka przyłącza energetycznego*
┄	*Nowa lokalizacja ogrodzeń posesji po przestawieniu*
─	*Istniejące granice ewidencyjne*
╌	*Projektowana linia podziałowa nowego pasa drogowego drogi publicznej*
⬭	*Projektowane działki ewidencyjne do podziału*
⬭	*Istniejące działki objęte pracami bez podziału*
●	*Istn. drzewo przewidziane do wycinki*
+ + +	*Istn. element do przestawienia/liwidacji*
A	*Lokalizacja przekrojów normalnych*
━	*Projektowane krawężniki drogowe betonowe 15x30 cm wystające na +12 cm*
┅	*Projektowane krawężniki najazdowe betonowe 15x22 cm wystające na +2 cm*
═	*Projektowane obrzeże betonowe 8x30 cm*
═	*Projektowane krawężniki betonowe wysepkowe*
▬	*Projektowana nawierzchnia drogi gminnej - AC 11S*
▬	*Projektowana nawierzchnia ścieżki pieszo-rowerowej z AC8S*
▬	*Projektowana nawierzchnia zjazdów do posesji - k. bet. czerwona 8 cm*
▬	*Projektowana nawierzchnia zatok autobusowych z k. granitowej 15x17 cm*
▨	*Projektowane rowy*
▿	*Projektowane wpusty deszczowe*
○	*Projektowane studnie kanalizacyjne Ø 1200 mm*
─	*Projektowane kanały deszczowe Ø 200-315 mm*
‹	*Projektowane wyloty kanalizacji deszczowej do rowów*

M-TRAKT

PRACOWNIA PROJEKTOWA
BOHATERÓW WESTERPLATTE 11 POK. 334
65-034 ZIELONA GÓRA
tel. 607 395 002

NIP 925-184-53-43
REGON 080-521-768
BIURO@M-TRAKT.PL

NAZWA ZADANIA:

KONCEPCJA PRZEBIEGU ŚCIEŻKI ROWEROWEJ W M. GRABIK NA TERENIE GMINY ŻARY

INWESTOR:
GMINA ŻARY
Aleja Jana Pawła II 6, 68-200 Żary

NAZWA RYSUNKU:

PLAN SYTUACYJNY

PROJEKTANT:	**UPRAWNIENIA:**	**DATA:**	**PODPIS:**
mgr inż. Mateusz Mokwiński branża drogowa	LBS/0012/POOD/10 spec. drogowa	Październik 2022r.	
FAZA PROJEKTU:	**SKALA:**	**NR RYSUNKU**	**NR STRONY**
PFU	1: 500	1.5	